

ПРОТОКОЛ О РЕЗУЛЬТАТАХ АУКЦИОНА № U21000001290000000018-3

11.07.2024 11:29:09

Открытый аукцион на право заключения договора аренды земельного участка в электронной форме проводится в соответствии с _____ (нормативный документ: Положением _____ (название Положения))

1. Предмет аукциона на право заключения договора аренды земельного участка в электронной форме: Проведение торгов в форме открытого аукциона в целях предоставления аренду земельного участка 70:04:0101001:3166, расположенный по адресу: Томская обл, Верхнекетский р-он, Белоярское городское поселение, р.п.Белый Яр, ул.Чкалова, 1В, с видом разрешенного использования - учреждения санитарно-курортные и оздоровительные, отдых и туризм

2. Продавец (арендодатель): Управление по распоряжению муниципальным имуществом и землей администрации Верхнекетского района

3. Организатор: УРМИЗ ВЕРХНЕКЕТСКОГО РАЙОНА, Юридический адрес: 636500, Россия, Томская обл, Банковский пер, д. 8, стр. 1, Почтовый адрес: 636500, Россия, Томская обл, Банковский пер, д. 8, стр. 1

4. Лоты аукциона:

| Номер лота / Наименование лота | Начальная цена за лот | Статус лота |
|--|-----------------------|-------------|
| № 1 - земельный участок из состава земель населенных пунктов, кадастровый номер 70:04:0101001:3166, расположенный по адресу: Томская обл, Верхнекетский р-он, Белоярское городское поселение, р.п.Белый Яр, ул.Чкалова, 1В, с видом разрешенного использования - учреждения санитарно-курортные и оздоровительные, отдых и туризм, площадью 3956,0 кв.м. | 97 450,00 руб. | Состоялся |

4.1. Лоты, выделенные в отдельные процедуры:

5. Извещение о проведении аукциона на право заключения договора аренды земельного участка в электронной форме и документация по проведению аукциона на право заключения договора аренды земельного участка в электронной форме размещены на официальном сайте по адресу в сети Интернет: www.torgi.gov.ru и на электронной площадке irts-tender.ru процедура № 21000001290000000018.

6. Состав комиссии:

| | | | |
|----|---------------------------|----------------------------|--|
| 1. | Толмачёва Алёна Сергеевна | Председатель комиссии | начальник Управления по распоряжению муниципальным имуществом и землей Администрации Верхнекетского района |
| 2. | Якубов Виталий Викторович | Зам. председателя комиссии | главный специалист по муниципальному заказу Управления по распоряжению муниципальным имуществом и землей Администрации Верхнекетского района |
| 3. | Лазарев Петр Васильевич | Секретарь | главный специалист по управлению муниципальной собственностью Управления по распоряжению муниципальным имуществом и землей Администрации Верхнекетского района |

| | | | |
|----|---------------------------------|---------------|--|
| | | | района |
| 4. | Лукина Марина Ивановна | Член комиссии | главный бухгалтер Управления по распоряжению муниципальным имуществом и землей Администрации Верхнекетского района |
| 5. | Набродова Александра Евгеньевна | Член комиссии | юрисконсульт Управления по распоряжению муниципальным имуществом и землей Администрации Верхнекетского района |
| 6. | Тимохин Валерий Валентинович | Член комиссии | ведущий специалист по земельным вопросам Управления по распоряжению муниципальным имуществом и землей Администрации Верхнекетского района |
| 7. | Ипатова Татьяна Николаевна | Член комиссии | ведущий специалист по муниципальному имуществу и закупкам Управления по распоряжению муниципальным имуществом и землей Администрации Верхнекетского района |

6.1. На заседании комиссии присутствуют:

| | | | |
|----|------------------------------|----------------------------|--|
| 1. | Толмачёва Алёна Сергеевна | Председатель комиссии | начальник Управления по распоряжению муниципальным имуществом и землей Администрации Верхнекетского района |
| 2. | Якубов Виталий Викторович | Зам. председателя комиссии | главный специалист по муниципальному заказу Управления по распоряжению муниципальным имуществом и землей Администрации Верхнекетского района |
| 3. | Лукина Марина Ивановна | Член комиссии | главный бухгалтер Управления по распоряжению муниципальным имуществом и землей Администрации Верхнекетского района |
| 4. | Тимохин Валерий Валентинович | Член комиссии | ведущий специалист по земельным вопросам Управления по распоряжению муниципальным имуществом и землей Администрации Верхнекетского района |
| 5. | Ипатова Татьяна Николаевна | Член комиссии | ведущий специалист по муниципальному имуществу и закупкам Управления по распоряжению муниципальным имуществом и землей Администрации Верхнекетского района |

7. На участие в аукционе на право заключения договора аренды земельного участка в электронной форме поданы заявки от:

| Номер лота / Наименование лота | Наименование участника | ИНН/КПП | Почтовый адрес |
|-----------------------------------|------------------------|---------|----------------|
|-----------------------------------|------------------------|---------|----------------|

| | | | |
|---|-----------------------------------|---------------------|---|
| <p>№ 1 - земельный участок из состава земель населенных пунктов, кадастровый номер 70:04:0101001:3166, расположенный по адресу: Томская обл, Верхнекетский р-он, Белоярское городское поселение, р.п.Белый Яр, ул.Чкалова, 1В, с видом разрешенного использования - учреждения санитарно-курортные и оздоровительные, отдых и туризм, площадью 3956,0 кв.м.</p> | <p>Анучин Денис Алексеевич</p> | <p>366218220509</p> | <p>Российская Федерация</p> |
| <p>№ 1 - земельный участок из состава земель населенных пунктов, кадастровый номер 70:04:0101001:3166, расположенный по адресу: Томская обл, Верхнекетский р-он, Белоярское городское поселение, р.п.Белый Яр, ул.Чкалова, 1В, с видом разрешенного использования - учреждения санитарно-курортные и оздоровительные, отдых и туризм, площадью 3956,0 кв.м.</p> | <p>Гильфанов Дмитрий Игоревич</p> | <p>366514736886</p> | <p>394065, Российская Федерация, Воронежская обл., г. Воронеж, пр-кт. Патриотов, 22, 57</p> |
| <p>№ 1 - земельный участок из состава земель населенных пунктов, кадастровый номер 70:04:0101001:3166, расположенный по адресу: Томская обл, Верхнекетский р-он, Белоярское городское поселение, р.п.Белый Яр, ул.Чкалова, 1В, с видом разрешенного использования - учреждения санитарно-курортные и оздоровительные, отдых и туризм, площадью 3956,0 кв.м.</p> | <p>Гильфанова Юлия Сергеевна</p> | <p>366219308805</p> | <p>Российская Федерация</p> |
| <p>№ 1 - земельный участок из состава земель населенных пунктов, кадастровый номер 70:04:0101001:3166, расположенный по адресу: Томская обл, Верхнекетский р-он, Белоярское городское поселение, р.п.Белый Яр, ул.Чкалова, 1В, с видом разрешенного</p> | <p>Жирохов Николай Иванович</p> | <p>352900849922</p> | <p>162002, Российская Федерация, Вологодская обл., г. Грязовец, ул. Дачная, 9а, 2</p> |

| | | | |
|--|-----------------------------------|--------------|---|
| использования - учреждения санитарно-курортные и оздоровительные, отдых и туризм, площадью 3956,0 кв.м. | | | |
| № 1 - земельный участок из состава земель населенных пунктов, кадастровый номер 70:04:0101001:3166, расположенный по адресу: Томская обл, Верхнекетский р-он, Белоярское городское поселение, р.п.Белый Яр, ул.Чкалова, 1В, с видом разрешенного использования - учреждения санитарно-курортные и оздоровительные, отдых и туризм, площадью 3956,0 кв.м. | Жирохова Марина Игоревна | 352529156468 | 160000, Российская Федерация, Вологодская обл., г. Вологда, ул. Старое шоссе, 8, 68 |
| № 1 - земельный участок из состава земель населенных пунктов, кадастровый номер 70:04:0101001:3166, расположенный по адресу: Томская обл, Верхнекетский р-он, Белоярское городское поселение, р.п.Белый Яр, ул.Чкалова, 1В, с видом разрешенного использования - учреждения санитарно-курортные и оздоровительные, отдых и туризм, площадью 3956,0 кв.м. | Кайгородов Игорь Васильевич | 700400289450 | Российская Федерация |
| № 1 - земельный участок из состава земель населенных пунктов, кадастровый номер 70:04:0101001:3166, расположенный по адресу: Томская обл, Верхнекетский р-он, Белоярское городское поселение, р.п.Белый Яр, ул.Чкалова, 1В, с видом разрешенного использования - учреждения санитарно-курортные и оздоровительные, отдых и туризм, площадью 3956,0 кв.м. | Костыгов Лев Олегович | 352527446700 | 160032, Российская Федерация, Вологодская обл., г. Вологда, Технический переулок, дом 35, квартира 99 |
| № 1 - земельный участок из состава земель населенных пунктов, кадастровый номер 70:04:0101001:3166, расположенный по | КРИВЦОВ КОНСТАНТИН ЕГОРОВИЧ | 620501445070 | Россия |

| | | | |
|--|--------------------------------|--------------|---|
| адресу: Томская обл, Верхнекетский р-он, Белоярское городское поселение, р.п.Белый Яр, ул.Чкалова, 1В, с видом разрешенного использования - учреждения санитарно-курортные и оздоровительные, отдых и туризм, площадью 3956,0 кв.м. | | | |
| № 1 - земельный участок из состава земель населенных пунктов, кадастровый номер 70:04:0101001:3166, расположенный по адресу: Томская обл, Верхнекетский р-он, Белоярское городское поселение, р.п.Белый Яр, ул.Чкалова, 1В, с видом разрешенного использования - учреждения санитарно-курортные и оздоровительные, отдых и туризм, площадью 3956,0 кв.м. | КУЛИКОВ ВАЛЕНТИН ВАЛЕНТИНОВИЧ | 366607543894 | 394088, Российская Федерация, Воронежская обл., г. Воронеж, Генерала Лизюкова, 93А, 6 |
| № 1 - земельный участок из состава земель населенных пунктов, кадастровый номер 70:04:0101001:3166, расположенный по адресу: Томская обл, Верхнекетский р-он, Белоярское городское поселение, р.п.Белый Яр, ул.Чкалова, 1В, с видом разрешенного использования - учреждения санитарно-курортные и оздоровительные, отдых и туризм, площадью 3956,0 кв.м. | Магометов Вячеслав Геннадьевич | 382007008788 | 665415, Российская Федерация, Иркутская обл., г. Черемхово, ул. Лермонтова, 5, 51 |
| № 1 - земельный участок из состава земель населенных пунктов, кадастровый номер 70:04:0101001:3166, расположенный по адресу: Томская обл, Верхнекетский р-он, Белоярское городское поселение, р.п.Белый Яр, ул.Чкалова, 1В, с видом разрешенного использования - учреждения санитарно-курортные и оздоровительные, отдых и туризм, площадью 3956,0 кв.м. | НАРТОВ КОНСТАНТИН СЕРГЕЕВИЧ | 366412809207 | 394006, Российская Федерация, Воронежская обл., г. Воронеж, пер. Челюскинцев, 88 |

| | | | |
|---|------------------------------------|---------------------|---|
| <p>№ 1 - земельный участок из состава земель населенных пунктов, кадастровый номер 70:04:0101001:3166, расположенный по адресу: Томская обл, Верхнекетский р-он, Белоярское городское поселение, р.п.Белый Яр, ул.Чкалова, 1В, с видом разрешенного использования - учреждения санитарно-курортные и оздоровительные, отдых и туризм, площадью 3956,0 кв.м.</p> | <p>Нестеренко Илья Андреевич</p> | <p>561214357210</p> | <p>460000, Российская Федерация, Оренбургская обл., г. Оренбург, ул. Яицкая, 58, 5</p> |
| <p>№ 1 - земельный участок из состава земель населенных пунктов, кадастровый номер 70:04:0101001:3166, расположенный по адресу: Томская обл, Верхнекетский р-он, Белоярское городское поселение, р.п.Белый Яр, ул.Чкалова, 1В, с видом разрешенного использования - учреждения санитарно-курортные и оздоровительные, отдых и туризм, площадью 3956,0 кв.м.</p> | <p>НОВИКОВА ТАТЬЯНА ВАСИЛЬЕВНА</p> | <p>366414721702</p> | <p>394052, Российская Федерация, Воронежская обл., г. Воронеж, Камская, 22</p> |
| <p>№ 1 - земельный участок из состава земель населенных пунктов, кадастровый номер 70:04:0101001:3166, расположенный по адресу: Томская обл, Верхнекетский р-он, Белоярское городское поселение, р.п.Белый Яр, ул.Чкалова, 1В, с видом разрешенного использования - учреждения санитарно-курортные и оздоровительные, отдых и туризм, площадью 3956,0 кв.м.</p> | <p>Прудаева Алёна Николаевна</p> | <p>381018228688</p> | <p>664038, Российская Федерация, Иркутская обл., п. Новая Разводная, ул. Дорожная, 29</p> |
| <p>№ 1 - земельный участок из состава земель населенных пунктов, кадастровый номер 70:04:0101001:3166, расположенный по адресу: Томская обл, Верхнекетский р-он, Белоярское городское поселение, р.п.Белый Яр, ул.Чкалова, 1В, с видом разрешенного</p> | <p>Титов Сергей Александрович</p> | <p>366224757549</p> | <p>394049, Российская Федерация, Воронежская обл., г. Воронеж, Автогенный переулок, 13, 3</p> |

| | | | |
|--|---------------------------|--------------|---|
| использования - учреждения санитарно-курортные и оздоровительные, отдых и туризм, площадью 3956,0 кв.м. | | | |
| № 1 - земельный участок из состава земель населенных пунктов, кадастровый номер 70:04:0101001:3166, расположенный по адресу: Томская обл, Верхнекетский р-он, Белоярское городское поселение, р.п.Белый Яр, ул.Чкалова, 1В, с видом разрешенного использования - учреждения санитарно-курортные и оздоровительные, отдых и туризм, площадью 3956,0 кв.м. | Федоров Павел Николаевич | 561000897507 | 460001, Российская Федерация, Оренбургская обл., г. Оренбург, ул. Чкалова, 32, 139 |
| № 1 - земельный участок из состава земель населенных пунктов, кадастровый номер 70:04:0101001:3166, расположенный по адресу: Томская обл, Верхнекетский р-он, Белоярское городское поселение, р.п.Белый Яр, ул.Чкалова, 1В, с видом разрешенного использования - учреждения санитарно-курортные и оздоровительные, отдых и туризм, площадью 3956,0 кв.м. | Шкурина Ирина Анатольевна | 366408241264 | 394050, Российская Федерация, Воронежская обл., г. Воронеж, Федора Тютчева, 97, 228 |

8. По результатам рассмотрения заявок на участие в аукционе на право заключения договора аренды земельного участка в электронной форме приняты следующие решения:

8.1. Допустить к дальнейшему участию в процедуре следующих участников:

| Номер лота / Наименование лота | Наименование участника | Входящий номер заявки на лот | Дата и время поступления заявки |
|--|-------------------------|------------------------------|---------------------------------|
| № 1 - земельный участок из состава земель населенных пунктов, кадастровый номер 70:04:0101001:3166, расположенный по адресу: Томская обл, Верхнекетский р-он, Белоярское городское поселение, р.п.Белый Яр, ул.Чкалова, 1В, с видом разрешенного использования - учреждения санитарно-курортные и оздоровительные, отдых и туризм, площадью 3956,0 кв.м. | Анучин Денис Алексеевич | 368294/496737 | 05.07.2024 10:27:35 |

| | | | |
|--|-----------------------------|---------------|---------------------|
| № 1 - земельный участок из состава земель населенных пунктов, кадастровый номер 70:04:0101001:3166, расположенный по адресу: Томская обл, Верхнекетский р-он, Белоярское городское поселение, р.п.Белый Яр, ул.Чкалова, 1В, с видом разрешенного использования - учреждения санитарно-курортные и оздоровительные, отдых и туризм, площадью 3956,0 кв.м. | Гильфанов Дмитрий Игоревич | 368702/497460 | 06.07.2024 03:07:10 |
| № 1 - земельный участок из состава земель населенных пунктов, кадастровый номер 70:04:0101001:3166, расположенный по адресу: Томская обл, Верхнекетский р-он, Белоярское городское поселение, р.п.Белый Яр, ул.Чкалова, 1В, с видом разрешенного использования - учреждения санитарно-курортные и оздоровительные, отдых и туризм, площадью 3956,0 кв.м. | Гильфанова Юлия Сергеевна | 368703/497461 | 06.07.2024 03:13:53 |
| № 1 - земельный участок из состава земель населенных пунктов, кадастровый номер 70:04:0101001:3166, расположенный по адресу: Томская обл, Верхнекетский р-он, Белоярское городское поселение, р.п.Белый Яр, ул.Чкалова, 1В, с видом разрешенного использования - учреждения санитарно-курортные и оздоровительные, отдых и туризм, площадью 3956,0 кв.м. | Жирохов Николай Иванович | 368660/497379 | 05.07.2024 20:43:09 |
| № 1 - земельный участок из состава земель населенных пунктов, кадастровый номер 70:04:0101001:3166, расположенный по адресу: Томская обл, Верхнекетский р-он, Белоярское городское поселение, р.п.Белый Яр, ул.Чкалова, 1В, с видом разрешенного использования - учреждения санитарно-курортные и оздоровительные, отдых и туризм, площадью 3956,0 кв.м. | Жирохова Марина Игоревна | 368662/497381 | 05.07.2024 20:46:17 |
| № 1 - земельный участок из состава земель населенных пунктов, кадастровый номер 70:04:0101001:3166, расположенный по адресу: Томская обл, Верхнекетский р-он, Белоярское городское поселение, р.п.Белый Яр, ул.Чкалова, 1В, с видом разрешенного использования - учреждения санитарно-курортные и оздоровительные, отдых и туризм, площадью 3956,0 кв.м. | Кайгородов Игорь Васильевич | 368471/497067 | 05.07.2024 14:10:19 |
| № 1 - земельный участок из состава земель населенных пунктов, кадастровый номер 70:04:0101001:3166, расположенный по адресу: Томская обл, Верхнекетский р-он, Белоярское | Костыгов Лев Олегович | 368526/497135 | 05.07.2024 15:32:16 |

| | | | |
|--|-----------------------------------|---------------|---------------------|
| площадью 3956,0 кв.м. | | | |
| № 1 - земельный участок из состава земель населенных пунктов, кадастровый номер 70:04:0101001:3166, расположенный по адресу: Томская обл, Верхнекетский р-он, Белоярское городское поселение, р.п.Белый Яр, ул.Чкалова, 1В, с видом разрешенного использования - учреждения санитарно-курортные и оздоровительные, отдых и туризм, площадью 3956,0 кв.м. | КРИВЦОВ КОНСТАНТИН ЕГОРОВИЧ | 368476/497072 | 05.07.2024 14:25:14 |
| № 1 - земельный участок из состава земель населенных пунктов, кадастровый номер 70:04:0101001:3166, расположенный по адресу: Томская обл, Верхнекетский р-он, Белоярское городское поселение, р.п.Белый Яр, ул.Чкалова, 1В, с видом разрешенного использования - учреждения санитарно-курортные и оздоровительные, отдых и туризм, площадью 3956,0 кв.м. | КУЛИКОВ ВАЛЕНТИН ВАЛЕНТИНОВИЧ | 368274/496717 | 05.07.2024 10:17:23 |
| № 1 - земельный участок из состава земель населенных пунктов, кадастровый номер 70:04:0101001:3166, расположенный по адресу: Томская обл, Верхнекетский р-он, Белоярское городское поселение, р.п.Белый Яр, ул.Чкалова, 1В, с видом разрешенного использования - учреждения санитарно-курортные и оздоровительные, отдых и туризм, площадью 3956,0 кв.м. | Магомедов Вячеслав Геннадьевич | 368709/497468 | 06.07.2024 08:01:38 |
| № 1 - земельный участок из состава земель населенных пунктов, кадастровый номер 70:04:0101001:3166, расположенный по адресу: Томская обл, Верхнекетский р-он, Белоярское городское поселение, р.п.Белый Яр, ул.Чкалова, 1В, с видом разрешенного использования - учреждения санитарно-курортные и оздоровительные, отдых и туризм, площадью 3956,0 кв.м. | НАРТОВ КОНСТАНТИН СЕРГЕЕВИЧ | 368225/496646 | 05.07.2024 09:23:04 |
| № 1 - земельный участок из состава земель населенных пунктов, кадастровый номер 70:04:0101001:3166, расположенный по адресу: Томская обл, Верхнекетский р-он, Белоярское городское поселение, р.п.Белый Яр, ул.Чкалова, 1В, с видом разрешенного использования - учреждения санитарно-курортные и оздоровительные, отдых и туризм, площадью 3956,0 кв.м. | Нестеренко Илья Андреевич | 366912/494777 | 02.07.2024 15:44:22 |
| № 1 - земельный участок из состава земель населенных пунктов, кадастровый номер | НОВИКОВА ТАТЬЯНА ВАСИЛЬЕВНА | 367759/495869 | 04.07.2024 11:05:17 |

| | | | |
|--|---------------------------|---------------|---------------------|
| 70:04:0101001:3166, расположенный по адресу: Томская обл, Верхнекетский р-он, Белоярское городское поселение, р.п.Белый Яр, ул.Чкалова, 1В, с видом разрешенного использования - учреждения санитарно-курортные и оздоровительные, отдых и туризм, площадью 3956,0 кв.м. | | | |
| № 1 - земельный участок из состава земель населенных пунктов, кадастровый номер 70:04:0101001:3166, расположенный по адресу: Томская обл, Верхнекетский р-он, Белоярское городское поселение, р.п.Белый Яр, ул.Чкалова, 1В, с видом разрешенного использования - учреждения санитарно-курортные и оздоровительные, отдых и туризм, площадью 3956,0 кв.м. | Прудаева Алёна Николаевна | 368710/497469 | 06.07.2024 08:09:01 |
| № 1 - земельный участок из состава земель населенных пунктов, кадастровый номер 70:04:0101001:3166, расположенный по адресу: Томская обл, Верхнекетский р-он, Белоярское городское поселение, р.п.Белый Яр, ул.Чкалова, 1В, с видом разрешенного использования - учреждения санитарно-курортные и оздоровительные, отдых и туризм, площадью 3956,0 кв.м. | Федоров Павел Николаевич | 366911/494776 | 02.07.2024 15:41:23 |
| № 1 - земельный участок из состава земель населенных пунктов, кадастровый номер 70:04:0101001:3166, расположенный по адресу: Томская обл, Верхнекетский р-он, Белоярское городское поселение, р.п.Белый Яр, ул.Чкалова, 1В, с видом разрешенного использования - учреждения санитарно-курортные и оздоровительные, отдых и туризм, площадью 3956,0 кв.м. | Шкурина Ирина Анатольевна | 367757/495867 | 04.07.2024 11:05:08 |

8.2. Отказать в допуске к дальнейшему участию в процедуре следующим участникам:

| Номер лота /Наименование лота | Наименование участника | Входящий номер заявки на лот | Обоснование принятого решения |
|---|----------------------------|------------------------------|---|
| № 1 - земельный участок из состава земель населенных пунктов, кадастровый номер 70:04:0101001:3166, расположенный по адресу: Томская обл, Верхнекетский р-он, Белоярское городское поселение, р.п.Белый Яр, ул.Чкалова, 1В, с видом разрешенного использования - учреждения санитарно-курортные и | Титов Сергей Александрович | 368230/496651 | Непредставление необходимых для участия в аукционе документов или представление недостоверных сведений (ч.8 ст.39.12 ЗК РФ), документы не соответствуют заявителю |

| | | | |
|--|--|--|--|
| оздоровительные, отдых и туризм, площадью 3956,0 кв.м. | | | |
|--|--|--|--|

9. Ставки участников:

| Номер лота | Наименование участника | Последняя ставка участника | Время подачи ставки | Номер по результатам ранжирования |
|------------|-----------------------------|----------------------------|---------------------|-----------------------------------|
| №1 | Кайгородов Игорь Васильевич | 117 914,50руб. | 11.07.2024 06:31:11 | 1 |
| №1 | Анучин Денис Алексеевич | 114 991,00руб. | 11.07.2024 06:21:25 | 2 |

10. Победители:

| Номер лота / Наименование лота | Наименование участника | Итоговая цена | Входящий номер заявки на лот | Местонахождение | Дата и время поступления заявки |
|--|-----------------------------|----------------|------------------------------|----------------------|---------------------------------|
| № 1 - земельный участок из состава земель населенных пунктов, кадастровый номер 70:04:0101001:3166, расположенный по адресу: Томская обл, Верхнекетский р-он, Белоярское городское поселение, р.п.Белый Яр, ул.Чкалова, 1В, с видом разрешенного использования - учреждения санитарно-курортные и оздоровительные, отдых и туризм, площадью 3956,0 кв.м. | Кайгородов Игорь Васильевич | 117 914,50руб. | 368471/497067 | Российская Федерация | 05.07.2024 14:10:19 |

11. Аукционна право заключения договора аренды земельного участка в электронной форме признается состоявшимся.

11.1. Обоснование принятого решения: победитель аукциона есть.

12. Заключить договор заключить с Кайгородовым Игорем Васильевичем.

12.1. Основание: последняя ставка участника.

13. Настоящий протокол подлежит размещению на сайте Администрации Верхнекетского района.


Подписи членов комиссии:

Председатель комиссии


(подпись)


Толмачёва А.С.

Зам. председателя комиссии


(подпись)


Якубов В.В.

Член комиссии


/ _____ /
(подпись)

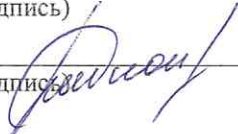
Лукина М.И.

Член комиссии


/ _____ /
(подпись)

Тимохин В.В.

Член комиссии


/ _____ /
(подпись)

Ипатова Т.Н.